



**КОМИТЕТ ИМУЩЕСТВЕННЫХ ОТНОШЕНИЙ
АДМИНИСТРАЦИИ ПЕРМСКОГО МУНИЦИПАЛЬНОГО ОКРУГА**

РЕШЕНИЕ

о размещении объектов № 27

Пермский край
Пермский район

12.01.2023

Комитет имущественных отношений администрации Пермского муниципального округа разрешает Акционерному обществу «Газпром газораспределение Пермь» (ИНН 5902183841, ОГРН 1025900512670, почтовый адрес: 614000, г. Пермь, ул. Петропавловская, 43)

размещение объекта «Газопровод-ввод до границы земельного участка по адресу: Кукуштан, Водопроводная 3 (газопровод давлением до 1,2 Мпа, для размещения которого не требуется разрешения на строительство)».

на землях государственная собственность на которые не разграничена

на срок 1 год с 12.01.2023г. по 11.01.2024г.

Местоположение: Пермский край, Пермский муниципальный округ, п. Кукуштан, ул. Водопроводная.

Приложение: схема предполагаемых к использованию земель или части земельного участка.

Особые условия использования:

- 1) При установке газопровода учесть параметры ширины проезда улично-дорожной сети, во избежание сужения полосы отвода дороги.
- 2) При условии получения разрешения на производство земляных работ.

Председатель комитета
имущественных отношений администрации
Пермского муниципального округа



Д.В. Ракицкий

(подпись, печать)

Схема предполагаемых к использованию земель или части земельного участка

Объект: "Газопровод-ввод до границы земельного участка по адресу: Кукуштан, Водопроводная 3"

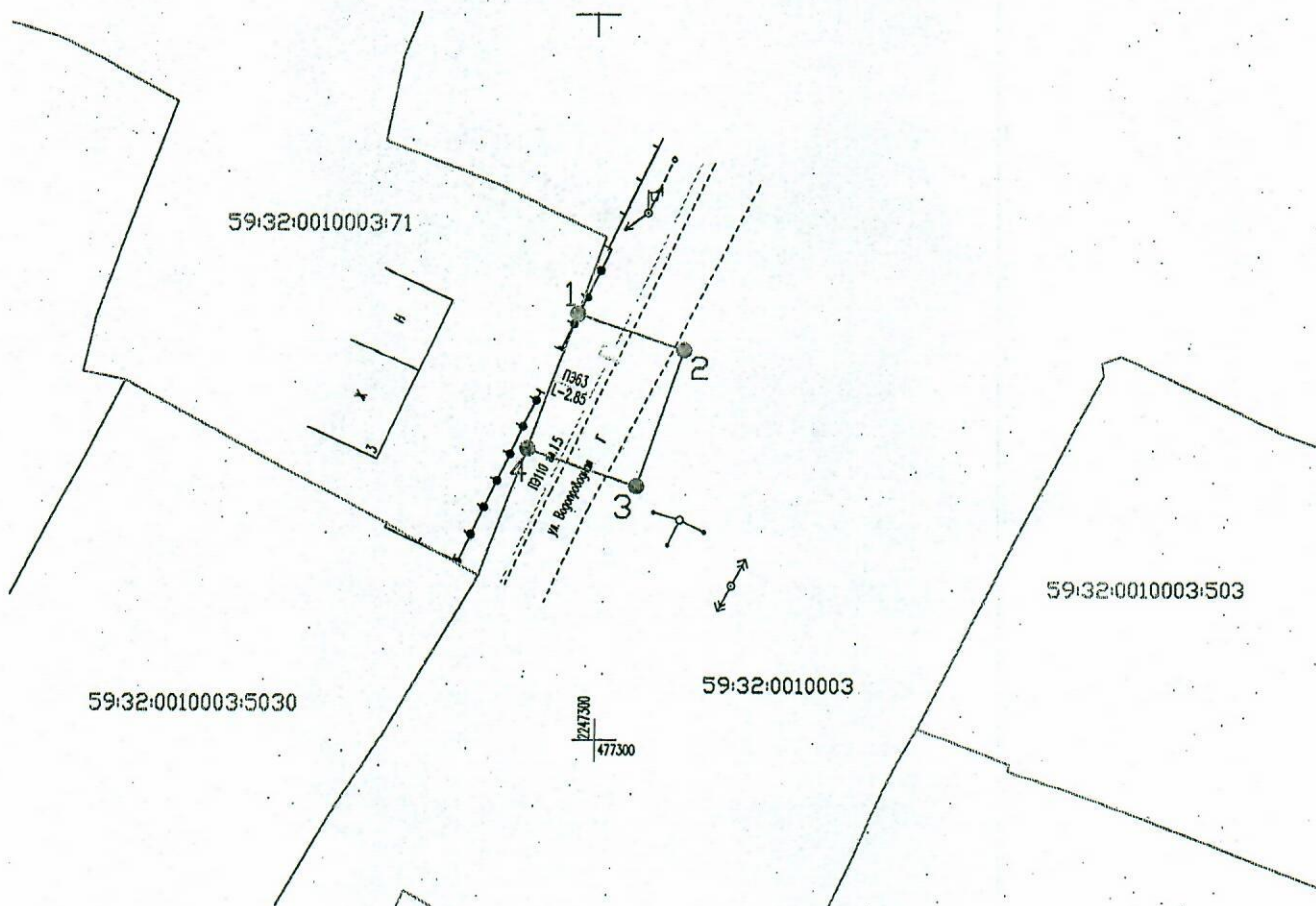
Местоположение: Пермский край, Пермский район, п. Кукуштан, ул. Водопроводная

Площадь земель или части земельного участка, кв.м.: 78

Категория земель: земли населённых пунктов




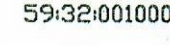


Вид разрешенного использования земельного участка: отсутствует

№ точки границы	Каталог координат (МСК-59), м	
	X	Y
1	477329.42	2247298.71
2	477326.90	2247306.01
3	477317.45	2247302.74
4	477320.05	2247295.21




Масштаб 1:500

Условные обозначения:

-  - граница предполагаемых к использованию земель или части земельного участка
-  - граница земельного участка ранее учтенного в ЕГРН
-  - кадастровый номер квартала
-  - кадастровый номер земельного участка в кадастровом квартале
-  - проектируемый газопровод-ввод (в подземном исполнении)
-  - существующий газопровод

Описание границ смежных землепользователей:

от т.1 до т.4 - земли неразграниченной государственной (муниципальной) собственности
от т.4 до т.1 - земельный участок с кадастровым номером 59:32:0010003:71

Заявитель 
(подпись, расшифровка подписи)
МП
(для юридических лиц и ИП)

Косачев О.В., по доверенности
№ 1853 от 28.12.2022
Верно